



















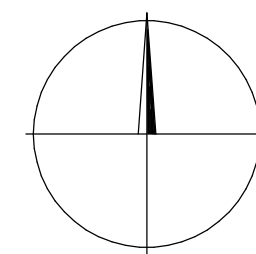


TU 1431 037

TU 1431 036

LEGENDA:

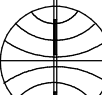
-  hranice parcely katastru nemovitostí
 slucková čára
 hranice katastrálního území
 hranice držního pozemku - SZ, s.o.
 hranice držního pozemku - SZ, s.o.
 předpokládaná změna prubehu vstřícnosti hranice
 hranice držního pozemku - ČD, a.s.
 hranice držní parcely - SZ, s.o.
 osa koleje
 pozemek SZ, s.o.,
 pozemek (část pozemku) SZ, s.o.
 dotčený stavbu
 pozemek (část pozemku) ČD, a.s.
 dotčený stavbu
 dočasný zbor
 dočasný zbor
 s následným včasným břemenem
 trvalý zbor
 číslo pozemku
 číslo trvalého záboru



			ČÍSLO SOUPRAVY:
REVIZE Č.	DATUM	ZMĚNA	



Vrdeňská 55, 639 00 Brno

Katastrální území Steska, legrně včetně úsečků, Lhotovce	Vyhotovil V. Vyskočil, P. Putna	Kontroloval Ing. Svatoptík Stoklaska	 GEOMETRA zeměměřická kancelář s.r.o. KYJOV , Masarykovo nám. 63 tel. 518 611 666 IČO - 253 267 27
Investor: Objednavatel:	Správa železnic, a.s., Dlážděná 1003/7, Nové Město, 19000 Praha 1 Signal Projekt s.r.o., Vídeňská 55, 639 00 Brno		
Název zakázky : Výstavba PZS na přejezdu P4675 v km 40,770 a P4676 v km 41,720 trati Mladá Boleslav město - Stará Paka			
Geodetický podklad - Majetkoprávní část	Část: 1.2 Příloha: 2.2	Zakázka č. 106/2020 Datum 9/2020 Souř. systém S-JTSK Výškový syst. Bpv Meritko 1 : 1000	
Situace nemovitostí dotčených stavbou			

SEZNAM PS, SO :

PS 01 PZS P4675 v km 40,770
PS 02 PZS P4676 v km 41,720
PS 03 Sdělovací zařízení
SO 01 Napájení PZS P4675 a P4676
SO 02 Základy relovových domků

KLAD MAPOVÝCH LISTŮ

